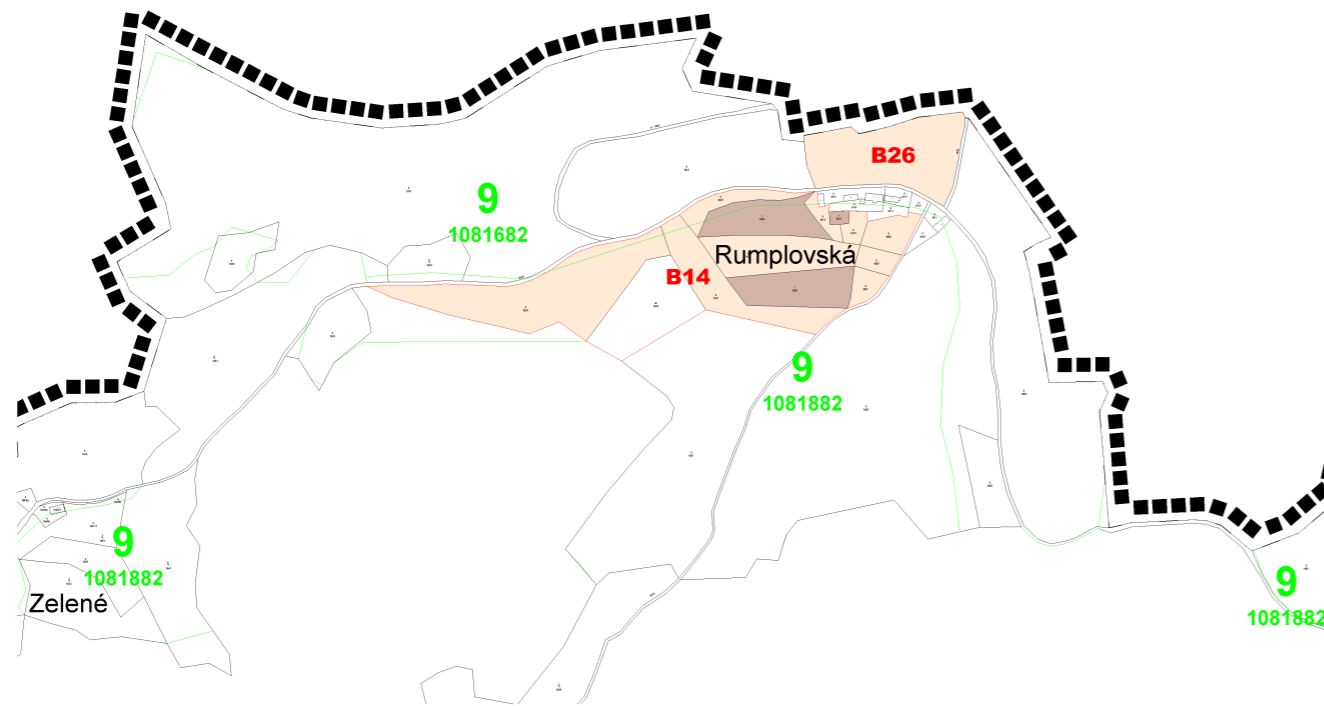


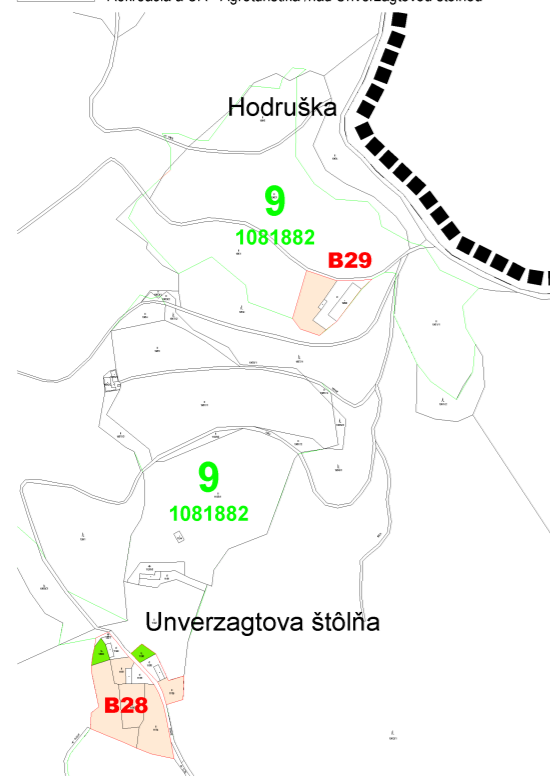
ROZVOJOVÁ LOKALITA RUMPLOVSKÁ :

- B14** Bývanie a rekreácia - lokalita Rumplovská
B26 Rekreácia a CR - lokalita Rumplovská



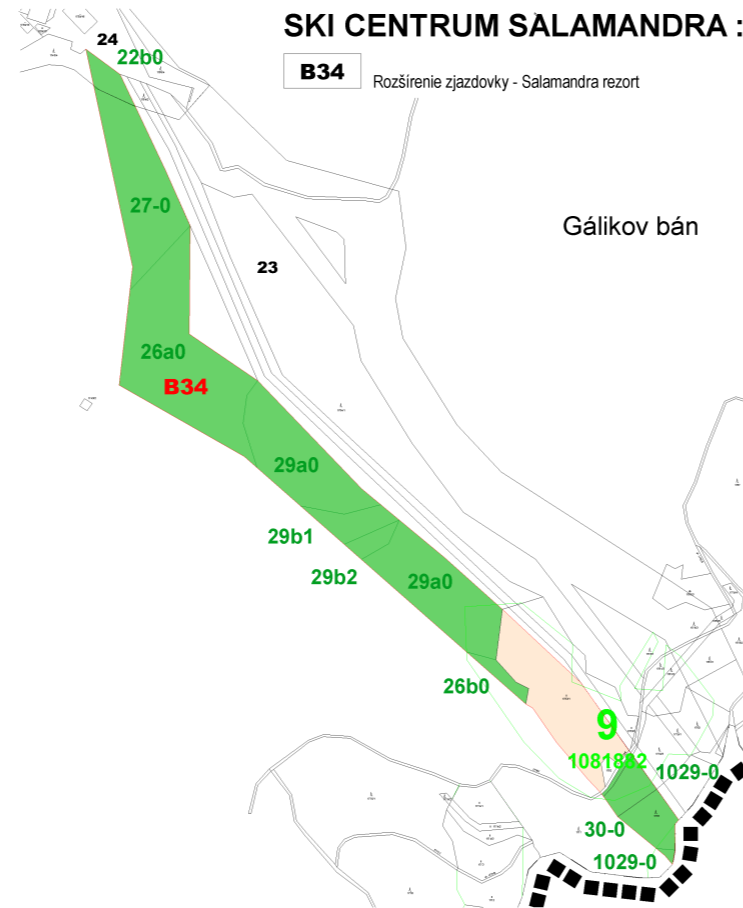
UNVERZAGTOVA ŠTÓLŇA :

- B28** Rekreácia a CR - Agroturistika / Unverzagtova štóľňa
B29 Rekreácia a CR - Agroturistika nad Unverzagtovou štóľňou



SKI CENTRUM SALAMANDRA :

- B34** Rozšírenie zjazdovky - Salamandra rezort



ÚZEMNÝ PLÁN OBCE HODRUŠA-HÁMRE KONCEPT

LEGENDA :

STAV	NÁVRH	VÝHLAD	STAV	NÁVRH	VÝHLAD	
						Cesty III. triedy a hlavné zberné komunikácie
						Hlavné obslužné komunikácie
						Miestne prístupové komunikácie
						Skľudnené komunikácie funkčnej triedy D1
						Ostatné účelové komunikácie
						Hlavné trasy pešieho pohybu
						Hranica bonitovanej pôdno-ekologickej jednotky BPEJ
						Kód BPEJ
						Skupina (kvalita) BPEJ
						1. skupina BPEJ - najkvalitnejšie pôdy
						2. skupina BPEJ - najkvalitnejšie pôdy
						3. skupina BPEJ - vysoká kvalita pôdy
						4. skupina BPEJ - vysoká kvalita pôdy
						5. skupina BPEJ - stredná kvalita pôdy
						6. skupina BPEJ - stredná kvalita pôdy
						7. skupina BPEJ - stredná kvalita pôdy
						8. skupina BPEJ - nízka kvalita pôdy
						9. skupina BPEJ - nízka kvalita pôdy
						Lesný pozemok
						Najkvalitnejšia BPEJ (Nariadenie vlády SR č. 58/2013 Z.z.)
						Hranice dielca lesného pozemku
						Označenie dielca lesného pozemku
						Hranica rozvojovej lokality predpokladaného záberu PP
						Hranica rozvojovej lokality predpokladaného záberu PP
						Označenie rozvojovej lokality